

Wir lieben die Berge

150J

DAV



DAV

**Deutscher Alpenverein
Sektion Bad Saulgau**

Veranstaltungen 2019

www.dav-badsaulgau.de

Ski-/Schneeschuhtouren, Ski-LL

Januar

5. Leichte Skitour im Pistenbereich M. Bauser
am Bödele, ↗ 500 Hm, 3-4 h
12. Winterwanderung auf den J. Werner
Pfänder 1.062 m, oder den M. Bauser
Hochgrat 1.834 m, Allg. Voralpen West
13. Tennenmooskopf 1.627 m, Bleicher- U.Wurster
horn 1.670 m, Gunzesrieder Tal, ↗ 950 Hm, leicht
13. Skilanglauf Isny, Laufzeit 3 – 4 h P.Brändle
Auftakt für weitere LL-Ausfahrten
18. Vollmond-Skitour mit Einkehr M. Bauser
Grünten 1.738 m, ↗ 500 Hm, 3 h
20. Ski- u. Schneeschuhtour M. Bauser
Vorarlberg, ↗ 900 Hm, U. Gruber
ca. 4 h, mit LVS-Ausbildung
27. Leichte Skitour Rangisw. Horn E. Knoll
1.616 m, Allg. Voralpen West, 800 Hm, ca. 2½ h

Februar

9. Skitour Wissmeilen 2.483 m W. Buck
Flumser Berge, CH, ↗ 1.300 Hm
10. Schneeschuhwanderung U. Zweifel
Allgäu
16. Winterwanderung Sonthofen J. Werner
↗ 500 Hm, 4 – 5 h M. Bauser
17. Schneeschuhtour U. Gruber
Ziel nach Schneelage
17. Skitour Berghaus Malbun M. Bauser
↗ 1.100 Hm, 4 – 5 h

Ski-/Schneeschuhtouren

Februar

24. Skitour Stoss 2.111 m U.Wurster
Säntisgebiet, ↗ 1.100 Hm

März

2. Skitour Hinterberg 2.682 m W. Buck
Silvretta, A, ↗ 1.250 Hm, 6 h, auch f, Anf.
- 9./10. Skitouren-WE St.Antönien, CH M. Bauser
↗ je 1.200 Hm, vorz. Anm. weg. Hütt.reserv.
- 16./17. Skitour Hoher Riffler 3.165 m U.Wurster
Verwall, Edmund-Graf-Hütte WR

April

- 13.-19. Skitourenwoche Kaunertal, A u. M.Kieferle
Langtauferer Tal, Reschenpass, I U.Wurster
Gepatschhaus / Hotel Alpenjuwel
Schwierk.ZS+, ↗ bis 1.600 Hm,
z.T. kombinierte Gipfelaufstiege

Wandertouren

März

31. Wanderung Schwäb. Alb U. Gruber
ca. 25 km, 6 h

April

13. Meditative Wanderung Zollern- W.Gebhardt
Alb-Pfad, Thema „Menschenrechte“
Schwäb.Alb, 12 km, 450 Hm, 4 h (m. Pausen)

Mai

5. Die zehn Tausender d. Schw. Alb H.-P.Hauser
Bergwanderung, Gosheim
↗ 830 Hm, ↗↘ 27 km, 7 h

Wandertouren

Mai

11. Inklusionswanderung auf einem W.Gebhardt HochAlbPfad, ↗ 300 Hm, ↗↘ 10 km, 6 h.
19. Brunchwanderung Karren/Dornbirn J. Werner
Schwindelfreiheit+Trittsicherheit erf., ↗ 500 Hm, 6 h

Juni

2. Vorderberg 2.553 m, Gargellen H.-P.Hauser
Bergwanderung, ↗ 1.130 Hm, ↗↘ 7 h
9. Winterstaude 1.877 m, Überschreitung. M. Bauser
↗ ca. 800 Hm, ↗↘ 4–5 h
30. Obere Wildgrubenspitze 2.625 m, H.-P.Hauser
Zürs, anspruchsvolle Bergwanderung,
↗ 900 Hm, ↗↘ 6 h

Juli

6. Güntlespitze 2.553 m über Starzelj. B.Schneider
z. Grünhorn ↗ 1.000 Hm, ↗↘ 6-7 h
7. Mottaspitze 2.176 m, Brandnertal U.Gruber
Wanderung, ↗ 900 Hm, ↗↘ 5 h
13. Braunarlspitze 2.649 m, H. Hepp
hint.Breg.Wald, gute Kondition, Trittsicherheit
u. Schwindelfreiheit erf., ↗ 1.500 Hm, ↗↘ 9 h
14. Wanderung in eine begehbare M.Bauser
Höhle, ↗ 300 Hm, ↗↘ 3-4 h, ab 6 J.
21. Zugspitze 2.962 m ü.Wien.-Neust.Ht. H.-P.Hauser
anspr.volle Alpintour f. Geübte, steil.u.langer Klettersteig
↗ 1.750 Hm, ca. 5 h, ↘ mit Bergbahn

Wandertouren

Juli

27. Berggrundtour für Frauen W.Gebhardt
"Steiler Hintern", Vilser Berge, mittl. Bergtour
↗ 1.100 Hm, 12 km, ↗↘ 6 h
28. Erlebniswanderung Bäche u.Berge J.Werner
entlang ein.Gebirgsbaches, 400 Hm, 4-5 h

August

- 3./4. Schesaplana 2.965 m, Rätikon H. Hepp
über Mannheimer Hütte, ↗ 1.600 Hm
10. Klammspitze 2.645 m, Grubenkopf W.Gebhardt
u. Feigenkopf, Ammergauer Alpen, . schwere
Bergtour, ↗ 1.300 Hm, ↗↘ 8 h
11. Botanische Wandrg. Beslerrunde, J.Werner
Allg.Voralpen West, ca. 600 Hm, 4-5 h
- 17./18. Touren in den Vogesen W.Gebhardt
Sa: Gr.Ballon 1.424 m, ↗ 1.300 Hm, ↗↘ 7 h, 22 km,
So: Ball. d'Alsace 1.247 m, ↗ 900 Hm, ↗↘ 5 h, 14 km

September

1. Erlebniswandrg. Bäche u.Berge J. Werner
entl. ein.Gebirgsbaches, 400 Hm, 4-5 h
1. Hohes Rad 2.934 m, Silvretta U.Gruber
anspruchsvoll, ↗ 1.100 Hm, ↗↘ 7 h
15. Ammerg.Hochplatte 2.082 m, W. Gebhardt
schwere Bergwand., ↗ 1.000 Hm, ↗↘ 5-6 h,
gesich. kurze Kl., stw. steil u. ausgesetzt.
22. Golmer Höh.weg, Geißspitze 2.334 m M.Egle
Rätikon, ↗ 800 Hm, ↗↘ 6-7 h
29. Gimpel 2.173 m, Tannheimer Berge P.Brändle
Wdrg. a.ein.Kletterberg, ↗ 1.050 Hm, ↗↘ 7 h

Wandertouren

Oktober

- 5./6. Wanderungen bei d.Ravensburger M.Bauser
Hütte 1.948 m, Lechquellengebirge
20. Abschlußwandrg. Schwäb. Alb J.Werner
Burgen u.Höhlen am Teckberg, 600 Hm, 4-5 h

Klettern und Hochtouren

Februar

2. Klettern im Sportpalast Bad Waldsee S. Kern
Klettertechnik, Vorstieg, Sichern, Stürzen

Mai

- Klettern in der Halle, Bolstern M.Bauser
Termine nach Ausschreibung
11. Klettern im Blautal mit individuellen S. Kern
Übungsinhalten, max. 5 Pers.

Juni

1. Klettern im Donautal, Schwier. bis 5 M.Bauser
22. Klettern mit Kindern S. Kern
Ein INFO- und Praxistag ohne!!! Kinder

Juli

6. Klettersteig Madrisella M.Bauser
Montafon, C/D, 4-5 h
- 7.-10. Hochtouren Berner Oberland W.Buck
Finsteraarhorn 4.273 m, Gross Grünhorn 4.043 m
Gross Wannenhorn 3.906 m, je 1.250 Hm ab Hütte
- 19.-21. Ortler 3.900 m, Hintergrat, Südtirol U.Wurster
Klettern 3-4, kombiniert, ↗↘ mind. 10 h
- 27./28. Hochtour Augsburgsberger Höhenweg W.Buck
mit Dawinkopf 2.970 m u. Eisenspitze 2.859 m

Klettern und Hochtouren

August

4. Klettersteig Saulakopf-Ostwand M.Bauser
Rätikon, C/D, 4–5 h
24. Roggspitze 2.747 m, Lechtaler A. W. Buck
↻ Südkante, 3+, 10 SL, ⚡ 4 h

September

- 8./9. Watzmann 2.713 m, Berchtesgad. Alpen, W. Buck
N-S-Überschreitung, ↻ 1.200 Hm, ⚡ 2.500 Hm,
alp.Route, II, B, 10 – 12 h, Klettergewandtheit, Trittsicherheit, Schwindelfreiheit u.Ausdauer erforderlich

Oktober

3. Altmann 2.435 m, Alpstein, CH W. Buck
↻ Ostkante, 3+, 8 SL, ⚡ 3 h

MTB-Touren

Mai

12. MTB, Kreuztal – beiderseits U.Wurster
der Eschach, ca. 1.000 Hm, 5 h
25. MTB-Tour ins Steinacher Ried, G.Gerstetter
Bad Waldsee, ca. 300 Hm, ca. 60 km

Juni

15. MTB-Trails Stuiben, Nagelfluhkette M. Braun
mind. 1.200 Hm, techn.anspr.volle Abfahrten
- 19.-23. Anspruchsv.MTB-Touren in d. J.Dambacher
Dolomiten, tägl. bis 2.000 Hm, 5-8 h K. Buck

Juli

7. MTB-Tour rund um Weingarten M. Bauser

Vorträge, Hauptversammlung, Grillfest

Datum, Zeit	Thema	Ort,	Referent
08. Januar 20 Uhr	Wintertouren naturverträglich gestalten	Gaststätte der Kleintierzüchter Glockeneichweg	Hans Böhmig
12. Februar 20 Uhr	Jahreshaupt- versammlung (***)	Gaststätte der Kleintierzüchter	Sektions- vorstand
12. März 20 Uhr	Roadtrip nach Georgien und Armenien	Gaststätte der Kleintierzüchter	Thomas Birkle
09. April 20 Uhr	Ötztal, Stubaital, Zillertal	Gaststätte der Kleintierzüchter	Gerhard Uhrig
14. Mai 20 Uhr	China	Gaststätte der Kleintierzüchter	Raimund Parmantye
28. Juni 18 Uhr	Grillfest	Grillplatz Bondorf	Hans-Peter Hauser

***) Bitte Termin vormerken, Einladung über Tagespresse und Stadjournal

Vorträge, Jahresrückblick

Datum, Zeit	Thema	Ort	Referent
10. September 20 Uhr	Mount Whitney – Wandern in d. Sierra Nevada Kaliforniens	Gaststätte der Kleintierzüchter	Isabel Bockelmann
08. Oktober 20 Uhr	Im Rosengarten Südtirol	Gaststätte der Kleintierzüchter	Günter Widmann
12. November 20 Uhr	Korsika – abenteuer- liche Wege durch die Insel der Schönheit	Gaststätte der Kleintierzüchter	Jochen Ebenhoch
10. Dezember 20 Uhr	Jahres- rückblick	Gaststätte der Kleintierzüchter	Sektions- vorstand

Die Vorträge und Veranstaltungen finden in der Regel monatlich am **2. Dienstag Gaststätte der Kleintierzüchter, Bad Saulgau, Glockeneichweg**, statt.
Abweichende Termine werden in der **Tagespresse** bekannt gegeben.

Gäste sind jederzeit **herzlich willkommen**.

Ansprechpartner für alle Veranstaltungen:
 Ingrid Winkhart, 2. Vorsitzende – ☎ 07581 / 52309

Jugend- und Familienprogramm

Januar

12. Winterwanderung auf den Pfänder 1.062 m, oder den Hochgrat 1.834 m, Allg. Voralpen West J. Werner
M. Bauser
27. Leichte Skitour Rangisw. Horn, 1.616 m, E.Knoll Allg. Voralpen West, 800 Hm, ca. 2½ h

Mai

- Klettern in der Halle, Bolstern Termine nach Ausschreibung M.Bauser
11. Inklusionswanderung auf einem HochAlbPfad, ↗ 300 Hm, ↗↘ 10 km, 6 h. W.Gebhardt

Juni

1. Klettern im Donautal, Schwier. bis 5 M.Bauser

Juli

14. Wanderung in eine begehbare Höhle, ↗ 300 Hm, ↗↘ 3-4 h, ab 6 J. M.Bauser

August

11. Botanische Wandrg. Beslerrunde, Allg.Voralpen West, ca. 600 Hm, 4-5 h J. Werner

September

1. Erlebniswandrg. Bäche u.Berge entl. ein.Gebirgsbaches, 400 Hm, 4-5 h J. Werner

Oktober

- 5./6. Wanderungen bei d.Ravensburger Hütte 1.948 m, Lechquellengebirge M.Bauser
20. Abschlußwanderung Schwäb.Alb Burgen u.Höhlen am Teckberg, 600 Hm, 4-5 h J.Werner

Seniorenprogramm

Januar

- Skilanglauf (Ort kurzfristig n. Schneelage) P. Brändle
Schneeschuhwanderung über die G.Widmann
Kalzhofer Höhe, ↗ 400 Hm, ↗↘ 4 h

Februar

- SkILL (Teiln. v. Jan. werden tel. informiert) P. Brändle
Eistobel Isny, Riedh.Kugel, 400 Hm, 4 h P. Brändle
Schneeschuwdrg. Denneberg, 1.427 m G.Widmann
Allg.Voralpen West, ↗ 400 Hm, ↗↘ 4 h

März

- Schneeschuwdrg. Salmaser G.Widmann
Höhe 1.258 m, bis Immenstadt, 500 Hm, 6 h
Märzenbecherwandrg. Schelklingen G. Schmid

April

- Frühj.wandrg. Langenensl. – Fridingen W.Schweizer
Blütenwanderung am Bodensee G. Schmid

Mai

- Wanderung rund um Amtzell G. Schmid
Hittisberg 1.328 m, 590 Hm, 4 h H.-P. Hauser

Juni

- Sonnenköpfe 1.833 m, Sonth., 800 Hm, 5 h H.Müller
Oberzalimhütte, Rundwanderung im I. Winkhart
Brandnertal, ↗ 870 Hm, ↗↘ 5 h
Hochschelpen 1.552 m, Balderschw. 700 Hm, 5h O.Selg

Juli

- Muttjöchle 2.074 m, ↗ Kristbergbahn H.-P. Hauser
im Silbertal, Wandrg. noch ↗ 630 Hm, ↗↘ 4 h

Seniorenprogramm

Juli

Zamangspitze 2.395 m, H.-P. Hauser
Schruns-Hochjochbahn, 720 Hm, 5 h

August

Wertacher Hörnle 1.695 m, O. Selg
Spieser 1.649 m, 600 Hm, 5 h
Wannenkopf-Joch, Damüls, 700 Hm, 5 h O. Selg

September

Rätschenfluh 2.698 m, Gargellen, G.Widmann
Auffahrt m. Schafbergbahn, 800 Hm, 6 h
Salmaser Höhe 1.258 m, 450 Hm, 4 h, P.Brändle

Oktober

Albtraufwanderung bei Onstmettingen E. Maute
Grafensteig, Bad Urach, 4 h W. Schweizer

November

Donautalwdrg. Gebrochen Gutenstein, 4 h H.-P.Hauser

Dezember

Adventswanderung n. Hoßkirch R. Fetscher
3 h, Einkehr mit Dennete-Essen, zurück mit Linienbus

Die Touren werden **nur werktags bei gutem Wetter** durchgeführt.
Der Tourenführer legt die Fahrtkosten fest.

Ansprechpartner:

Paul Brändle	07583 1454	Gebh. Schmid	07581 3242
Rosw. Fetscher	07581 1347	Waltr.Schweizer	07585 1285
H.-P. Hauser	07581 1360	Otto Selg	07581 3251
Emil Maute	07581 5488	Günt Widmann	07572 5534
Hubert Müller	07581 3845	Ingrid Winkhart	07581 52309

Haftungsfreizeichnung

Bei Tourenauffahrten übernimmt die Sektion Bad Saulgau die Organisation. Dazu gehören die Auswahl der Tour, Zusammenstellung der Gruppe und das Stellen eines ehrenamtlichen Tourenführers.

Bergtouren sind nie ohne Risiko und es gilt die Eigenverantwortung der Teilnehmer. Sie müssen den Anforderungen der Tour gewachsen sein.

Die Sektion erklärt ausdrücklich,
**für Bergunfälle bei Sektionstouren
nicht zu haften.**

Tourenbeschreibung und Anmeldung

Die Touren im Programmheft werden zeitnah vor dem Termin in der **Schwäbischen Zeitung Ausgabe Bad Saulgau**, im **Aushängkasten** gegenüber der früheren Buchhandlung Geschwister Müller in Bad Saulgau und per E-Mail an "alle" ausgeschrieben. Informationen zu Charakter und Schwierigkeit der Touren können auch telefonisch beim jeweiligen Tourenleiter eingeholt werden (Tel.-Nummern s. Seite 15).

Anmeldung für alle Touren beim Tourenführer.
E-mail-Adresse:

vorname.nachname@dav-badsaulgau.de

Namensteil „vorname.nachname“ der Adressen und die Telefonnummern siehe Seite 15

Rechtzeitige und verbindliche Anmeldung ist unerlässlich.

Treffpunkt

für alle Touren ist der Bahnhofsvorplatz in Bad Saulgau, Seniorentouren auf **P** gegenüber der evang. Kirche. Nicht angemeldete oder unzureichend ausgerüstete Teilnehmer können abgewiesen werden. Bei ungenügender Teilnehmerzahl, aus Sicherheitsgründen oder bei Ausfall des Tourenführers ist die Sektion (Tourenführer) berechtigt, die Veranstaltung abzusagen oder das Tourenziel zu ändern. Ebenso kann bei schlechtem Wetter das Tourenziel vom Tourenleiter geändert oder die Tour abgesagt werden.

Fahrkosten

Fahrkostenbeteiligung bei gemeinsamer Anfahrt mit privatem PKW:

25 Cent pro km und Fahrzeug.

Berechnungsskala: (km: 1 Teilstr. = 20 km, €: 1 Teilstr. = 5 €)



Der Gesamtbetrag wird auf alle Teilnehmer (incl. Fahrer) umgelegt. Die Mitfahrt erfolgt grundsätzlich auf eigene Gefahr. Die Kosten für die Fahrt (einschließlich evtl. Mautgebühren) und die Kosten für Unterkunft, Verpflegung, Eintritte, Lifts usw. trägt jeder Teilnehmer selbst.

Änderungen der Mitgliederanschrift

oder der Bankverbindung bitte der Mitgliederverwaltung mitteilen. Eine Kündigung der Mitgliedschaft ist schriftlich bis 30. September auf das Ende eines Jahres möglich.

*Ihre DAV-Sektion Bad Saulgau wünscht Ihnen
viele schöne Bergerlebnisse in 2019
und immer eine **gute Rückkehr ins Tal.***

Literatur

Die *Sektionsbücherei im Haus Buchhandlung Geschw. Müller in Bad Saulgau* ist während der *Ladenöffnungszeiten* zugänglich. Sektionsmitglieder können Bücher, Karten und Führerliteratur kostenlos ausleihen. Die **Ausleihdauer** beträgt **14 Tage** und sollte im Interesse aller eingehalten werden.

Von Jan. bis März ist die Buchhandlung geschlossen. Nach telef. Voranmeldung (07581 900866) können aber auch in dieser Zeit Bücher und Karten ausgeliehen werden




Tourenführer 2019 (Anmeldung siehe S.13)

Namensteil der e-Adr. u.Tel.nr. für d.Anmeld.:

markus.bauser	07581 900598
paul.braendle	07583 1454
matthias.braun	0174 7153434
klaus.buck	07581 51567
wolfgang.buck	07585 1031
markus.egle	07304 4305829
waltraud.gebhardt	0176 54951254
guenther.gerstetter	07581 7494
ulrich.gruber	07581 7375
hans-peter.hauser	07581 1360
hubert.hepp	07581 4199
stefan.kern	07374 914081
moritz.kieferle	0176 61038340
erwin.knoll	0751 59115
judith.werner	07581 900598
ulrich.wurster	07527 5200
uwe.zweifel	07572 8819

vorname.nachname@dav-badsaulgau.de

Anschriften

1. Vorsitzender vorstand1@dav-badsaulgau.de	Hans-Peter Hauser 88348 Bad Saulgau	Michel-Buck-Str. 26  .07581 1360 M. 0162 4218800
2. Vorsitzende vorstand2@dav-badsaulgau.de	Ingrid Winkhart 88348 Moosheim	Berglandstraße 8/3  07581 52309
Schriftführerin schriftfuehrer@dav-badsaulgau.de	Waltraud Gebhardt 88348 Bad Saulgau	Seewattenstraße 74  0176 54951254
Schatzmeister schatzmeister@dav-badsaulgau.de	Siegfried Gindele 88356 Ostrach	Ludwig-Jahn-Str. 20  07585 3111
Mitgliederverwaltung mitgliederverwaltung@dav-badsaulgau.de	Waltraud Schweizer 88356 Ostrach	Denkmalweg 10  07585 1285
Ausbildungsreferent ausbildung@dav-badsaulgau.de	Albrecht Hinderhofer 88348 Bad Saulgau	Eberhardstr. 13  07581 7439
Jugendreferent jugend@dav-badsaulgau.de	Markus Bauser 88348 Bad Saulgau	Panoramastraße 16  07581 900598
Naturschutzreferentin naturschutz@dav-badsaulgau.de	Judith Werner 88348 Bad Saulgau	Panoramastraße 16  07581 900598